

LUONNOS 29.1.2025

Muutettu 6.2.2025: Talvirantojen
kehittämissuunnitelman tekniset
muutokset

Meijän Rannat
Teemakortti K17

Talvirannat

Tekemistä talvipäiviin



LAPPEENRANNAN KESKUSTA-
ALUEEN RANTOJEN
KEHITTÄMISSUUNNITELMA

Meijän Rannat lyhyesti



Lappeenrannan keskusta-alueen rantojen kehittämishanke on käynnistynyt kaupunkikehityslautakunnan tekemän päätöksen myötä 2.5.2024 ja jatkuu vuoden 2025 alkupuolelle saakka, jolloin kaupunginvaltuusto hyväksyy Meijän Rantojen kehittämissuunnitelman.

Suunnitelman tavoitteena on kehittää keskustan ranta-alueiden viihtyisyyttä, parantaa kulkuyhteyksien turvallisuutta ja esteettömyyttä sekä luoda edellytykset talvitoiminnalle ja matkailun edistämiseksi alueella myös tulevaisuudessa.

Kehittämissuunnitelma koostuu kolmesta erilaisesta tavoitekartasta sekä 19 kehittämiskortista. Kehittämiskorteissa esitellään tarkemmin eri kohteita ja ranta-alueita koskevia teemoja. Laaditut suunnitelmat ja toimenpidesuosituksien esitetyt tulevaisuuden havainnekuvat.

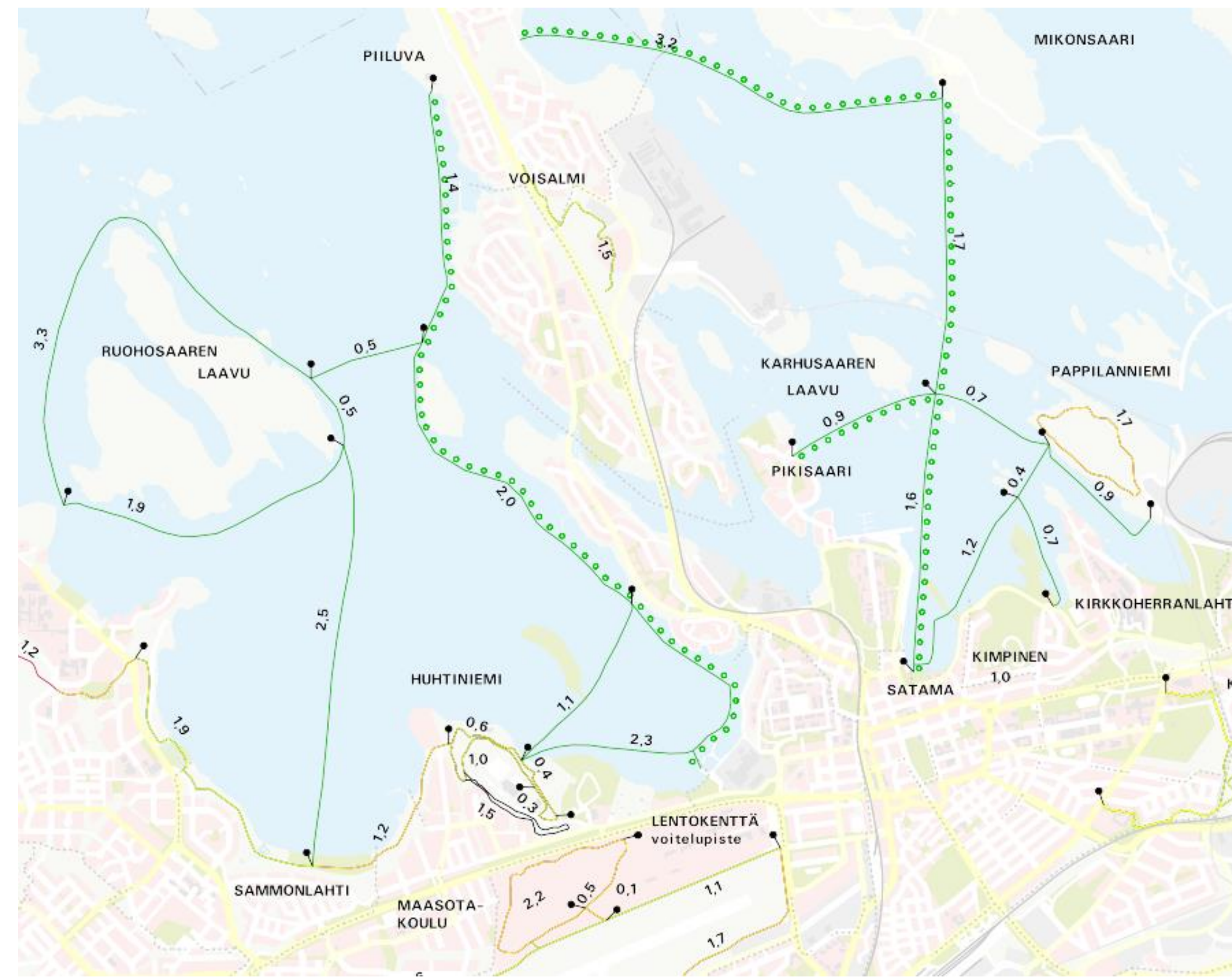

Ensimmäiset kehittämissuunnitelman toimenpiteet toteutetaan alueelle jo kesän 2025 aikana, mutta suurin osa toimenpidesuosituksista tähtää rantojen kehittämiseen pidemmällä aikavälillä, esimerkiksi 10-20 vuoden päähän.

Meijän Rannat -kehittämissuunnitelma ohjaa keskustan ranta-alueiden rakentamista ja kehittämistä yleisellä tasolla. Tarkemmat ratkaisut alueiden toteuttamisesta tehdään asemakaavoituksen sekä katu- ja puistosuunnitelmien yhteydessä.



Talvirantojen nykyiset aktiviteetit

- Saimaan yhteiskäyttöreitti
- Talvimaata (liukumäki, napakelkka)
- Talvisatama - eri seurojen ja yhdistysten järjestämät tapahtumat helmimaaliskuussa
- Pilkkiminen
- Yksittäisiä tapahtumia
 - Sataman iltatulet – tapahtuma
 - Uudenvuoden vastaanotto




Saimaan yhteiskäyttöreitti on jäälle sääolosuhteiden salliessa ajettava monikäyttöinen ura, joka palvelee monenlaisia jäällä liikkuja. Hiihtolatuksen keskellä kulkevalla uralla voi liikkua jalkaisin tai polkupyörällä. Reitin kokonaispituus on noin 10 km. Ura alkaa Satamatorilta maalaisten laiturista ja kulkee Karhusaaren laavun ohi Mikonsaaren. Pisto reitille Pikisaaren laiturista. Mikonsaaresta ura kulkee Kivisalmen uudelle asuinalueelle, josta siirrytään maata pitkin Taipalsaarentien yli Piiluvan puolelle. Piiluvan rannasta reitti kulkee Naurissaaren laavun ohi ja Tyysterniemen rannan mukaisesti Korkkitehtaan rantaan.



Ideoita

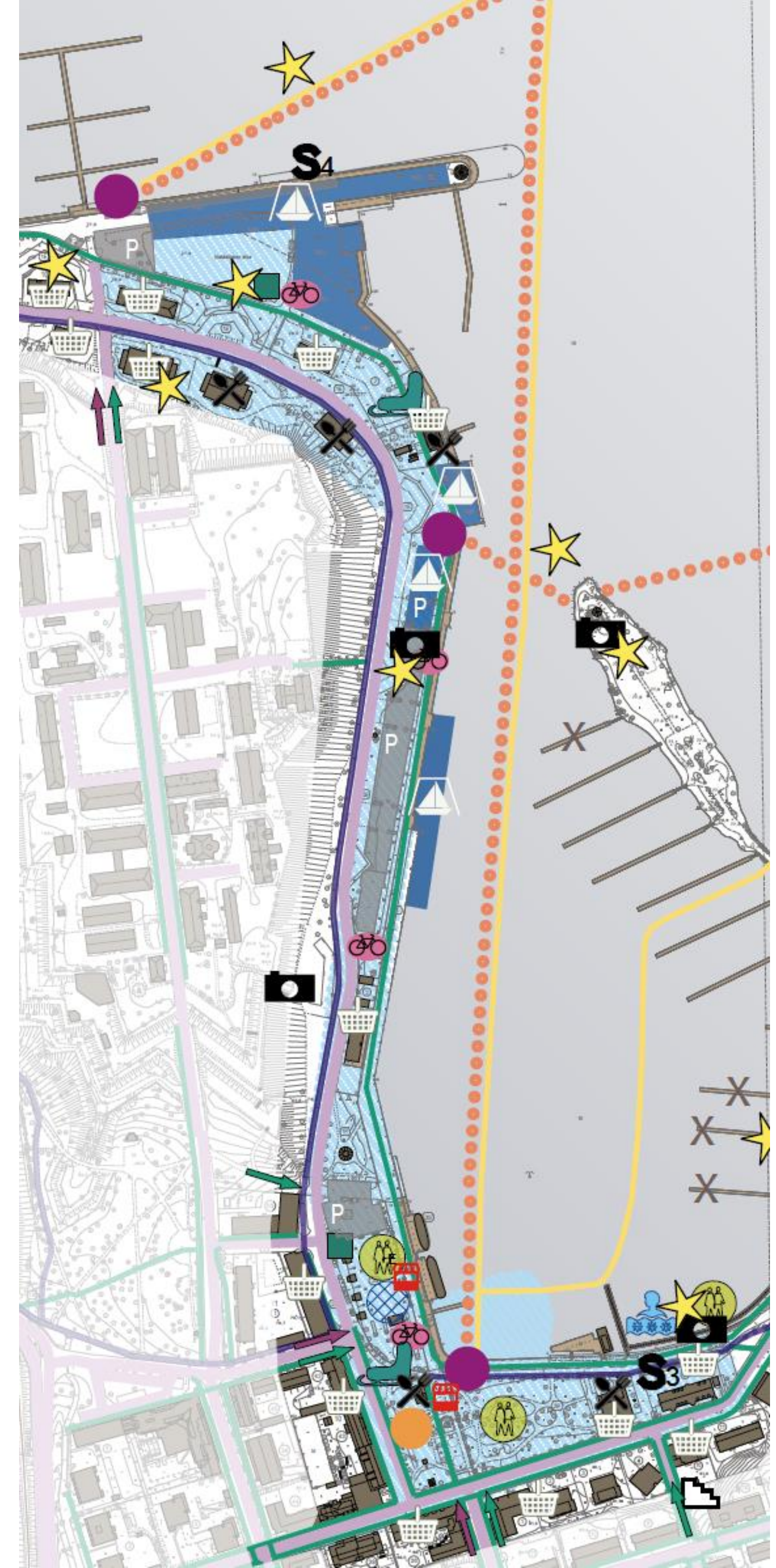
- Välinevuokrausta myös talvisin (urheiluvälineet, kalastus, pulkat...)
- Retkiluistelurata
- Tapahtumia
 - Mäenlaskutapahtuma
 - Pilkkikisat
 - Valotaidenäyttely
- Palveluita
 - Palveluita ja tekemistä pitäisi olla myös sataman ja keskustan välillä, jotta ihmiset tulevat paikalle
 - Lumilinna satamaan
 - ”Suomen makein talvi” – brändäys
 - Joulumökit Rantapuistoon
 - Talvivälineiden vuokrauspiste (sukset, luistimet, mäenlaskuvälineet)

- Talviuintimahdollisuus
- Opastus
 - Yhteiskäyttöreitille selkeät, opastetut aloituspisteet
 - Uudet talviretkikohteet Kukkosaarien kalliolle ja Kahilanniemeen.



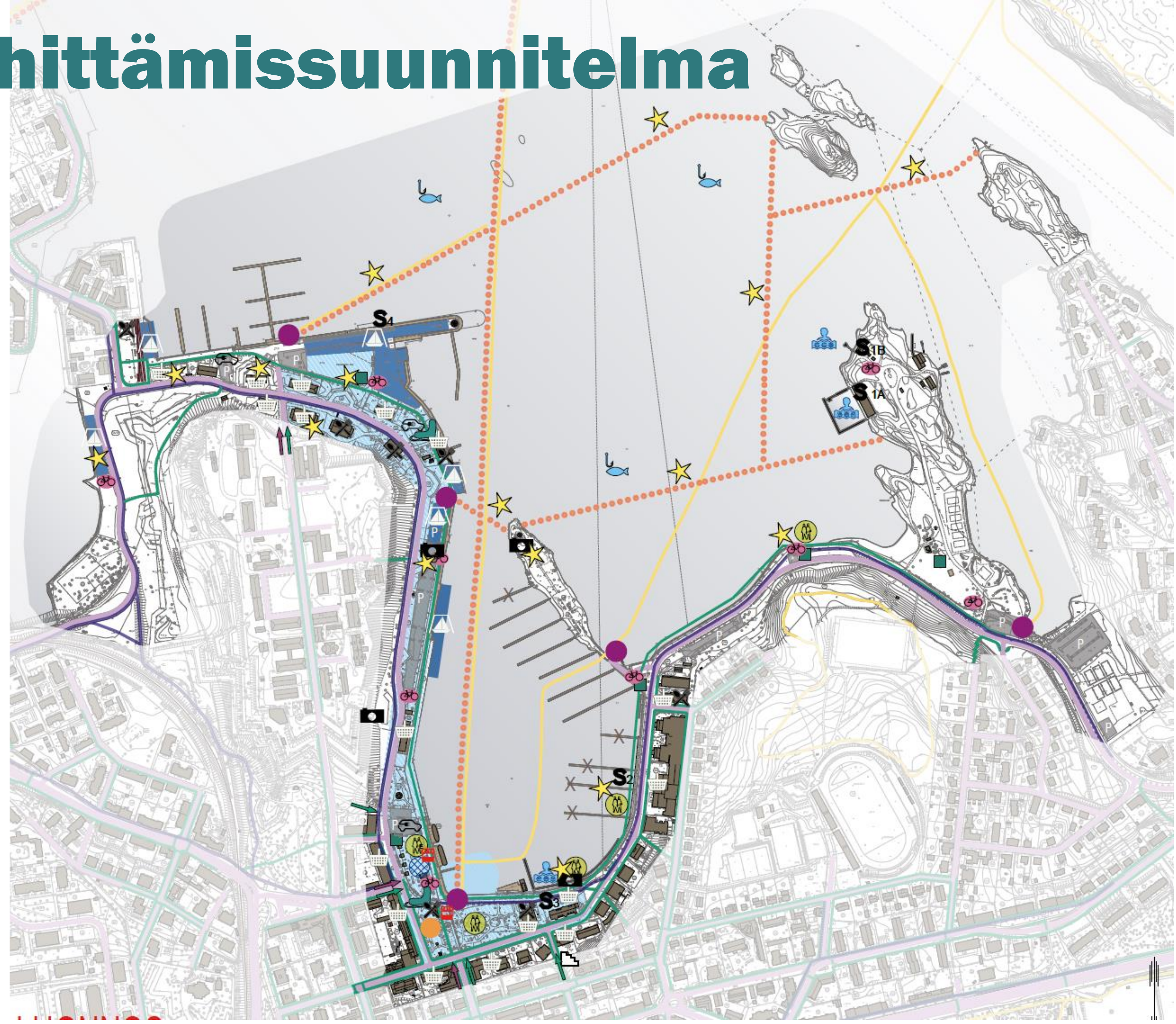
Toimenpidesuosituksukset

- Aktiviteetit ja talvitapahtumat sijoittuvat Fazerin tehtaanmyymälän ja kylpylän välille
- Talvireiteille opastetut lähtöpisteet – opastetaulut ja reittikartta
- Retkiluistelurata Kaupunginlahdelle
- Puku- ja wc-tilat talvikäyttöön (pukuhuonekontti)
- Avanto Myllysaaren lisäksi myös Kaupunginlahden pohjukkaan
- Satamatorin kioskien vuokraus pop-up käyttöön
- Talvitapahtumakalenteri



Talvirantojen kehittämissuunnitelma

-  Aktiivinen alue talvella
-  Veneiden talvisäilytysalue
-  Pyöräilyreitti
-  Kävelyreitti
-  Ajorata
-  Hiihtolatu
-  Ohjeellinen yhteiskäyttöreitti (kävely, pyöräily, luistelu)
-  Yhteiskäyttöreitien lähtöpiste
-  Leikki- tai toiminnallinen puisto
-  Reitti rantaan kävellen
-  Reitti rantaan autolla
-  Pysäköintialue
-  Sähköautojen lataus
-  Pyöräpysäköinti
-  Välinevuokraus
-  Ravintola
-  Liiketila
-  Pop Up-toiminta
-  Sauna
-  Saunamaailman sijaintivaihtoehto
-  Avanto
-  Portaat
-  Huoltotila (esim. wc tai pukuhuone)
-  Kalastuspaikka
-  Valokuvauspaikka
-  Oleskelupaikka
-  Tapahtuma-alue
-  Olemassa oleva rakennus
-  Uusi kohde
-  Poistuva kohde



Lähteet ja yhteystiedot

- Tapahtumakalenteri: <https://lappeenrantaevents.fi/fi/Meilla-tapahtuu/Tapahtumakalenteri>
- Latukartta: <https://kartta.lappeenranta.fi/IMS/?layers=Opaskartta&lon=Hiihtoreitit&cp=6764105,28505860&z=32>
- Tuusulanjärven talvi: <https://www.visittuusulanjarvi.fi/ajankohtaista/talvi-2022/>
- Meijän Rantojen lähtötietokysely: [Meijän Rantojen lähtötietokyselyn yhteenveto](#)
- Meijän Rantojen palvelutarkastelu: [Palvelutarkastelu.pdf](#)
- Kuvat: Lappeenrannan kaupunki ja Creative Commons CC0-lisenssin alaiset kuvahakujen tulokset ellei kuvan yhteydessä toisin mainita.



LAPPEENRANNAN KAUPUNKI

Yhteyshenkilöt

Kaupunginarkkitehti Maarit Pimiä
puh. 040 653 0745, maarit.pimia@lappeenranta.fi

Kaavasuunnittelija Elina Moisio
puh. 040 649 5001, elina.moisio@lappeenranta.fi

Kaavasuunnittelija Niina Seppäläinen
puh. 040 668 4499, niina.seppalainen@lappeenranta.fi

